



**PROGRAM ROZVOJE OBCE BABICE NAD  
SVITAVOU  
2024-2029**

**Pracovní verze zpracovaná 2022**



**PROGRAM ROZVOJE OBCE  
BABICE NAD SVITAVOU 2022-2027**



## PROGRAM ROZVOJE OBCE BABICECE NAD SVITAVOU 2022-2027

# Pracovní verze zpracovaná 2022

**Zadavatel: Obec Babice nad Svitavou**

Babice nad Svitavou 197, 664 19 Babice nad  
Svitavou

IČ: 00281557



**Zpracovatel: Dotace pro Vás s.r.o.**

Svitavská 135, 679 21 Černá Hora

IČ: 08094462



**Zhotovitelé:**

Ing. Dagmar Burgerová

.....

Ing. Lucie Prokopová

.....

a kolektiv autorů



## Obsah

<b>ÚVOD</b> .....	<b>7</b>
<b>A. Analytická část</b> .....	<b>8</b>
A.1 Charakteristika obce.....	8
1. Území .....	8
2. Obyvatelstvo .....	13
3. Hospodářství .....	18
4. Infrastruktura .....	21
5. Občanská vybavenost.....	25
6. Životní prostředí.....	31
7. Správa obce .....	33
<b>A.2 Východiska pro návrhovou část</b> .....	<b>37</b>
<b>1. Vyhodnocení dotazníku</b> .....	<b>37</b>
<b>2. SWOT analýza</b> .....	<b>37</b>

**Příloha č. 1**

**Příloha č. 2**



## Seznam obrázků

Obrázek 1: Orientační mapa Jihomoravského kraje .....	8
Obrázek 2: Orientační mapa obce .....	9
Obrázek 3: Druhy pozemků.....	10
Obrázek 4: Kostel sv. Jana Křtitele .....	12
Obrázek 5: Znak a vlajka obce .....	12
Obrázek 6: Vývoj počtu obyvatel v letech 1869-2020.....	13
Obrázek 7: Předpokládaný vývoj počtu obyvatel.....	14
Obrázek 8: Počet obyvatel v obcích ORP Šlapanice.....	15
Obrázek 9: Věková struktura obyvatelstva .....	16
Obrázek 10: Věkové složení obyvatelstva v roce 2021 .....	17
Obrázek 11: Vývoj nezaměstnanosti v letech 2015-2021.....	18
Obrázek 12: Mapa podnikatelských aktivit v obci .....	20
Obrázek 13: Mapa silniční sítě.....	21
Obrázek 14: Turistická mapa .....	23
Obrázek 15: hasičská zbrojnice .....	25
Obrázek 16: základní škola .....	26
Obrázek 17: mateřská škola.....	27
Obrázek 18: Sokolovna.....	28
Obrázek 19: Sportovní hřiště.....	29
Obrázek 20: Obecní hospoda Babice.....	30
Obrázek 21: Geovědní mapa obce a okolí .....	31
Obrázek 22: Hrozba erozního smyvu .....	32
Obrázek 23: Vývoj rozpočtu v letech 2012–2021 .....	35
Obrázek 24: Příjmy v letech 2020 a 2021.....	36
Obrázek 25: Výdaje v letech 2020 a 2021 .....	36

## Seznam tabulek

Tabulka 1: Volná místa a uchazeči o zaměstnání v letech 2015-2021.....	19
Tabulka 2: Podnikatelské subjekty dle převažující činnosti k 31.12.2021 .....	19



## Seznam zkratek

ČSÚ	Český statistický úřad
EU	Evropská unie
FO	Fyzická osoba
GIS	Geografický informační systém
JMK	Jihomoravský kraj
KES	Koeficient ekologické stability
MC	Mateřské centrum
MŠ	Mateřská škola
MPSV	Ministerstvo práce a sociálních věcí
ORP	Obec s rozšířenou působností
PO	Právnícká osoba
SDH	Sbor dobrovolných hasičů
SFDI	Státní fond dopravní infrastruktury
Svazek VAK	Svazek vodovodů a kanalizací
TTP	Trvalé travní porosty
ÚPD	Územně plánovací dokumentace
ÚSES	Územní systém ekologické stability
CHKO	Chráněná krajinná oblast



## **ÚVOD**

Strategický dokument Program rozvoje obce Babice byl vytvořen jako základní nástroj pro řízený rozvoj obce v následujících letech. Dokument vychází z demografické a socio-ekonomické situace v obci. Jedná se o podkladový materiál pro přípravu projektů a rozvojových aktivit v obci. Zároveň podává veřejnosti srozumitelný přehled o obci jako takové a o významných plánovaných investičních aktivitách obce.

Plánování na úrovni obcí bývá často podceňováno. Ve většině případů je tato aktivita z pohledu řídicích orgánů uskutečňována pouze na teoretické úrovni. Pro vedení obce je důležité nastavit si a využívat koncepční rozvojové nástroje, které povedou ke zkvalitňování života občanů. Strategický dokument, který je zakotvený v zákoně č. 128/2000 Sb., o obcích, se tak stává nástrojem efektivního řízení obce a zároveň slouží jako podklad pro účinné čerpání finančních prostředků z dotačních titulů.

Analytická část dokumentu je výsledkem kompilace statistických dat o obci. Závěr analytické části, zejména SWOT analýza a dotazníkové šetření, tvoří východiska pro návrhovou část. Zaznamenaný ucelený přehled jednotlivých aktivit se stane cenným podkladem pro řízený rozvoj obce.

Strategický dokument byl vytvářen dle Metodické příručky pro zpracování programů rozvoje venkova a ztotožňuje se se základními principy rozvoje venkova dle Agendy 21. V dokumentu jsou zaznamenána data za dostatečně reprezentativní časová období, která jsou čerpána z veřejně dostupných databází a úřadů (např. ČSÚ, MPSV, ORP, aj.), dále bylo čerpáno z územního plánu obce a dalších výchozích dokumentů, které na ÚPD obce navazují.



## A. Analytická část

### A.1 Charakteristika obce

#### 1. Území

##### Poloha obce a širší vztahy

Obec Babice nad Svitavou se nachází v Jihomoravském kraji 13 km severovýchodně od krajského města Brna a cca 24 km od Šlapanic. Z hlediska působnosti orgánů státní správy náleží Babice nad Svitavou do regionu obce s rozšířenou působností města Šlapanice.

Správní členění Jihomoravského kraje  
hranice okresů  
k 1.1.2016



Obrázek 1: Orientační mapa Jihomoravského kraje<sup>1</sup>

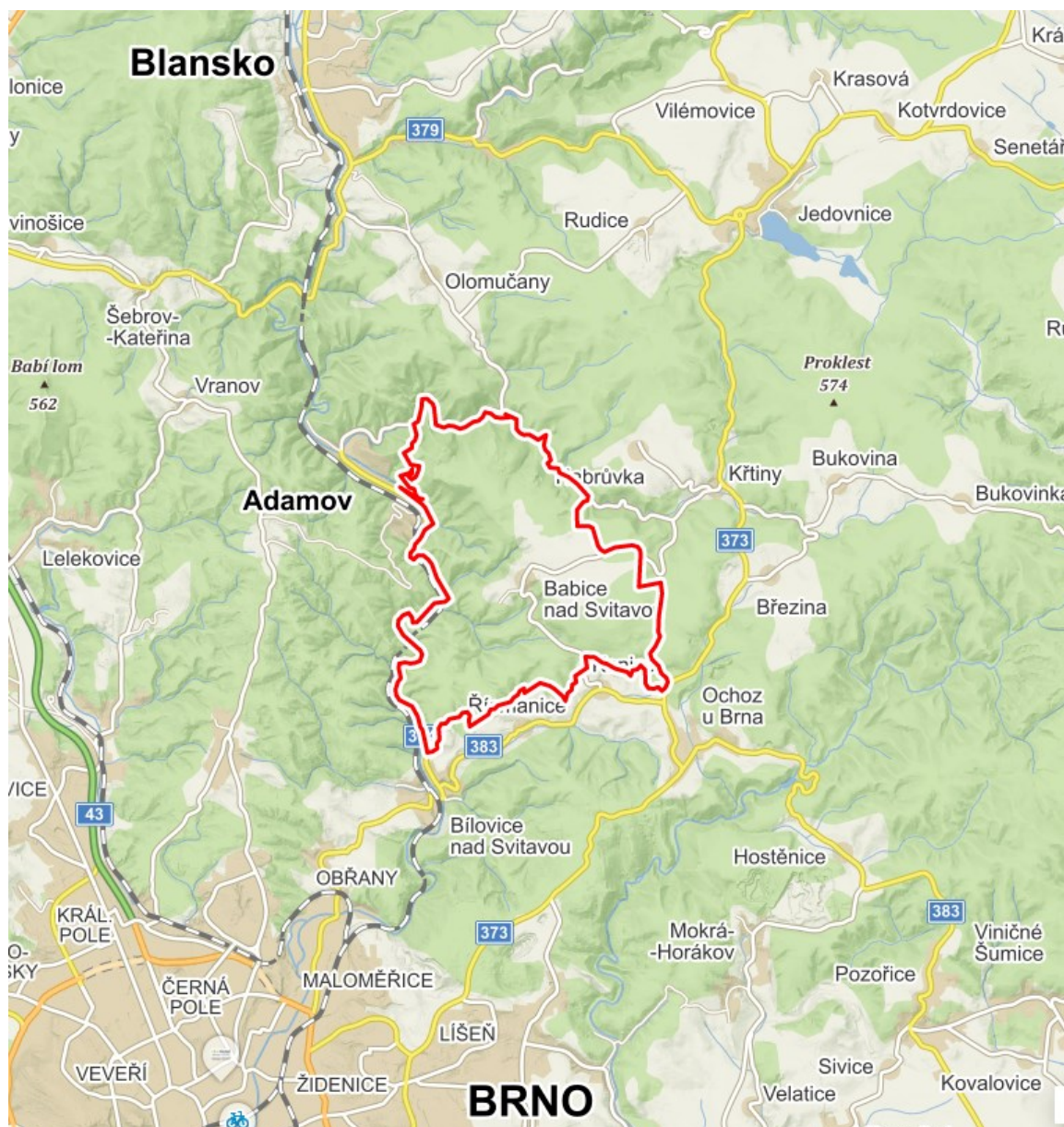
<sup>1</sup> Zdroj: [http://mapy.kr-](http://mapy.kr-jihomoravsky.cz/(S(t3kfopd4eazeveoxqnumplf4))/Default.aspx?menu=2&mode=TextMeta&side=mapy&text=mapy_uzemni_cleneni)

[jihomoravsky.cz/\(S\(t3kfopd4eazeveoxqnumplf4\)\)/Default.aspx?menu=2&mode=TextMeta&side=mapy&text=mapy\\_uzemni\\_cleneni](http://mapy.kr-jihomoravsky.cz/(S(t3kfopd4eazeveoxqnumplf4))/Default.aspx?menu=2&mode=TextMeta&side=mapy&text=mapy_uzemni_cleneni), vlastní zpracování





Babice nad Svitavou leží v Dražanské vrchovině v nadmořské výšce 460 m. n. m. u jihozápadního okraje chráněné krajinné oblasti Moravský kras a na západním úpatí vrcholku Stádlo (502 m. n. m.). Obec je položena v kopci a je obklopena především listnatými lesy, které vydatně přispívají čistému ovzduší, které patří k nejčistším na Jižní Moravě. Podle názvu obec leží opravdu nad řekou Svitavou. Západním okrajem katastrálního území prochází železniční trať Brno-Česká Třebová. Na ní se nachází nádraží Babice nad Svitavou, ale je od obce vzdáleno téměř 4 km chůze. Severní částí sousedí Babice nad Svitavou s obcemi Adamov, Olomučany a s obcí Habruvka. Na Východě leží obce Březina a Ochoz u Brna. Jižní částí sousedí obec s obcí Řícmanice a Kanice a na Západě se rozprostírá obec Bílovice nad Svitavou.



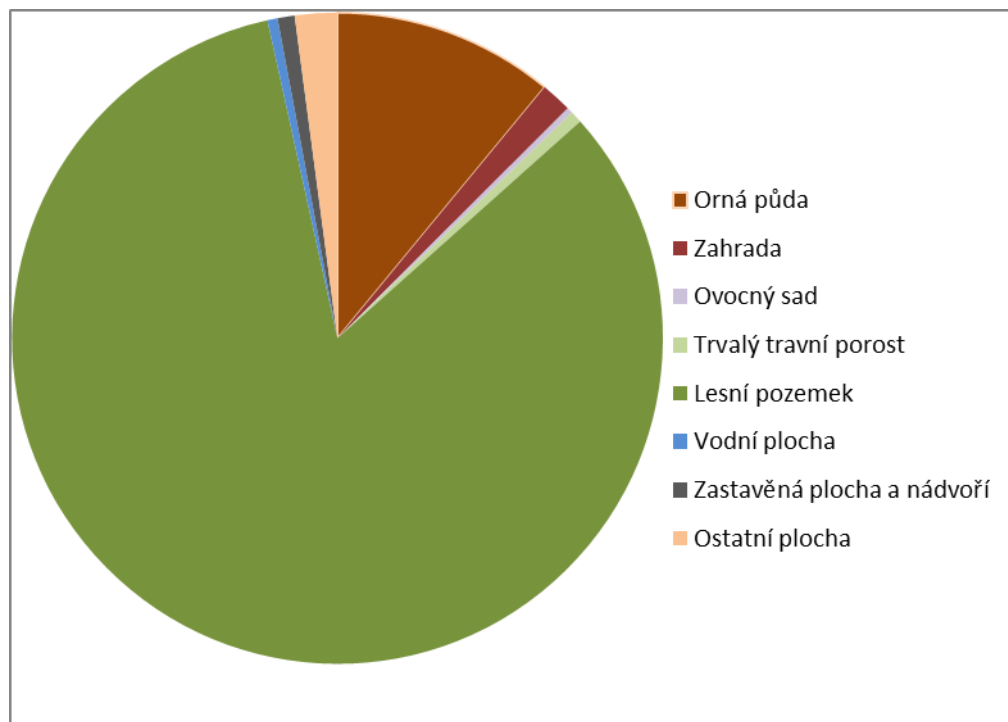
**Obrázek 2: Orientační mapa obce<sup>2</sup>**

<sup>2</sup> Zdroj: mapy.cz



Babice nad Svitavou se k 31. 12. 2021 rozkládají na 1741,97 ha:

- Orná půda 191,33 ha
- Zahrada 26,80 ha
- Ovocný sad 4,96 ha
- Trvalý travní porost 10,34 ha
- Lesní pozemek 1448,42 ha
- Vodní plocha 8,65 ha
- Zastavěná plocha a nádvoří 14,82 ha
- Ostatní plocha 36,65 ha



Obrázek 3: Druhy pozemků<sup>3</sup>

Na základě koeficientu ekologické stability lze vyjádřit poměr mezi přírodně stabilními plochami (jako jsou lesy, TTP, vodní plochy atd.) a plochami nestabilními (zastavěné plochy, plochy intenzivně zemědělsky obdělávané). Vyšší hodnota koeficientu obecně značí příznivější stav, hodnota vyšší než 1 znamená vyváženou (stabilní) krajinu. V obci Babice nad Svitavou dosahuje tento koeficient hodnoty 5,46, což ukazuje na území s přírodní a přírodě blízkou krajinou a také s nízkou intenzitou využívání krajiny člověkem.

<sup>3</sup> Zdroj: data ČSÚ, vlastní zpracování



### **Historické souvislosti a vývoj obce**

Jméno obce je odvozeno ze slovanského bájesloví: Bába – bohyně mračna. První písemná zmínka o obci Babice nad Svitavou, označovaná též jako brána k návštěvě Moravského krasu pochází z roku 1365. Archivní pramen udává, že obec byla majetkem pana Čenka Krušiny z Lichtenburka. O obci nejsou před rokem 1365 přímé písemné zprávy, ale vyvozovat, že Babice nad Svitavou patřily k hradu Obřany, který vznikl před rokem 1239. Od roku 1562 náležela obec pozořickému panství.

V roce 1645 byla vesnice i s tvrzí při dobývání Nového hradu, který leží mezi Blanskem a Adamovem napadena švédskými vojsky a vypálena. Na počátku 17. století měla obec 18 domů. Vesnice byla také zasažena třemi velkými požáry v letech 1807, 1824, 1850. Babice nad Svitavou čítaly v roce 1890 119 domů s 751 obyvateli.


V okolí obce se v minulosti těžila železná ruda, proto byly Babice založeny jako hornická obec. Dodnes jsou v lesích pozůstatky po dolování železných rud. Nejznámější připomínkou těžby je důl Malá Macocha. Nachází se při severozápadním okraji obce. Těžba zde probíhala pravděpodobně na přelomu 18.-19. století.

Dominantou obce a zároveň významnou památkou je farní kostel sv. Jana Křtitele, který byl postavený v roce 1448. Nachází se v nadmořské výšce 460 m. n. m. Kostel byl původně gotický ale v letech 1764-1766 byl přestavěn do barokního stylu. V kostele se nachází oltářní obraz Křtu Páně z roku 1881, který namaloval malíř Pirchan. Kostel též zdobí kamenná křtitelnice z poloviny 17. století. Od roku 1996 je kostel zařazen mezi nemovité kulturní památky v okrese Brno-venkov pod číslem 0643.

Obec Babice nad Svitavou má svůj znak i vlajku. Znak obsahuje modrý podklad se sníženým zlatým hrotem s modrým tlapatým procesním křížem. Vpravo od něj se nachází vztyčený zlatý dubový list a vlevo vyrůstá zlatý smrk s černým kmenem. Vlajka je též modré barvy se zlatým klínem a v něm je opět umístěn modrý tlapatý procesní kříž.



Obrázek 4: Kostel sv. Jana Křtitele<sup>4</sup>



Obrázek 5: Znak a vlajka obce<sup>5</sup>

---

<sup>4</sup> Zdroj: Římskokatolická farnost Babice nad Svitavou – Wikipedie (wikipedia.org)

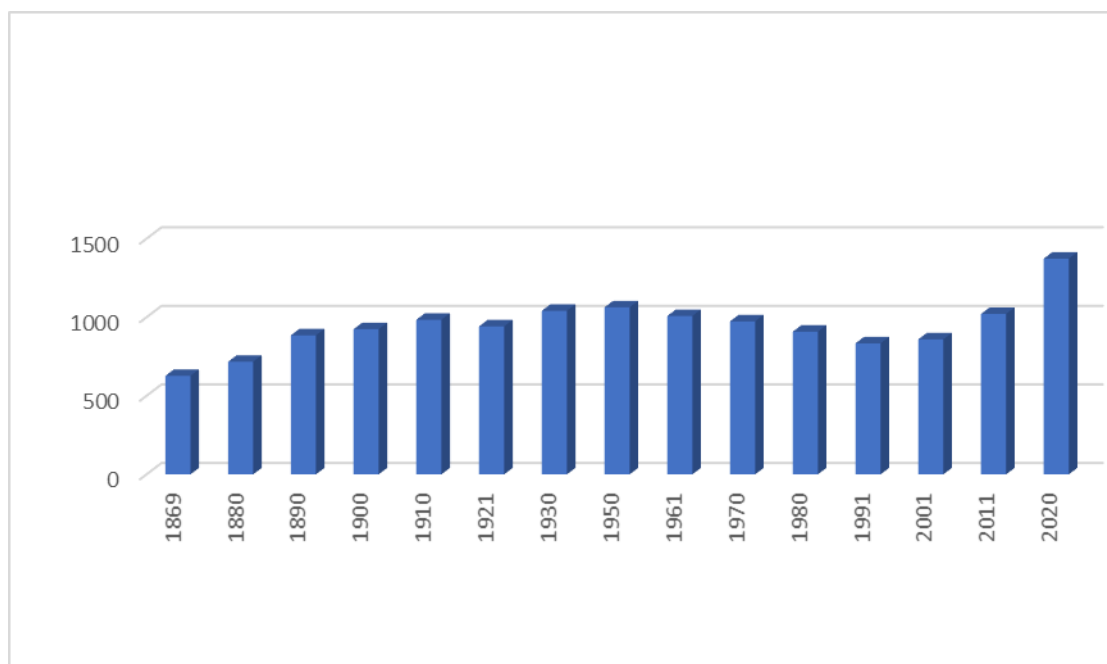
<sup>5</sup> RIS - Regionální informační servis (risy.cz)



## 2. Obyvatelstvo

Pro základní koncepci rozvoje území je jako hlavní cíl stanovena snaha o vytvoření podmínek k harmonickému rozvoji vlastní obce i jejího okolí v oblastech bydlení, občanské vybavenosti, rekreace, hospodaření a krajiny. Dalším z cílů je podpora stabilizace počtu obyvatel a zlepšení sociální soudržnosti obyvatelstva vytvářením podmínek pro kvalitní bydlení a rozvoj pracovních příležitostí v místě bydliště a podporou volnočasových aktivit.

K 31. 1. 2021 žilo v obci 1374 obyvatel. Pro srovnání je na obrázku 6 zobrazen vývoj počtu obyvatel za období od roku 1869 do roku 2020. Údaje jsou uvedeny vždy ke dni 31. 12. Jak je vidět na grafu, tak nejvyšší počet obyvatel byl zaznamenán v roce 2020 a nejnižší v roce 1869. Od roku 1869 se počet obyvatel postupně zvyšoval. Zvrat nastal kolem roku 1961, kdy se počet začal snižovat. Ale od roku 2001 má křivka již rostoucí tendenci. Což je dáno i souhrnem příznivých podmínek – blízkost okresního města, dobrá dopravní dostupnost a nabídka ploch k výstavbě.

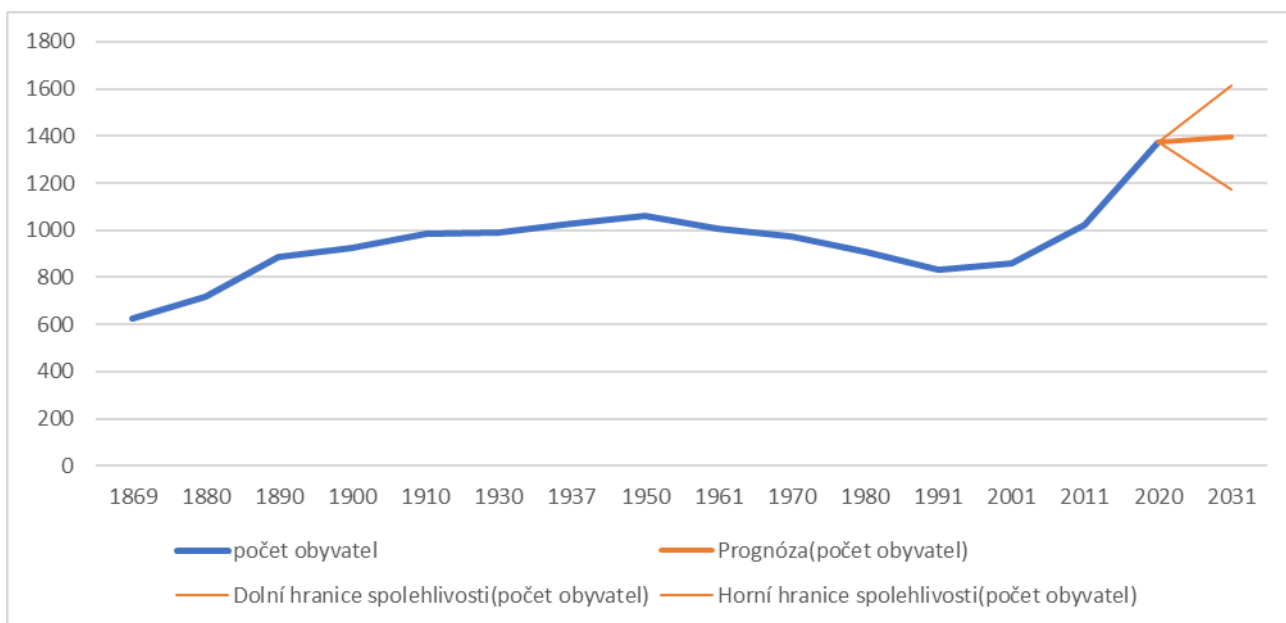


Obrázek 6: Vývoj počtu obyvatel v letech 1869-2020<sup>6</sup>

<sup>6</sup> Zdroj: data ČSÚ, vlastní zpracování



Na následujícím obrázku je znázorněn vývoj obyvatelstva v obci Babice nad Svitavou do roku 2031. Křivka ukazuje že do roku 2031 by měl jen velmi mírně růst počet obyvatel.



**Obrázek 7: Předpokládaný vývoj počtu obyvatel<sup>7</sup>**

<sup>7</sup> Zdroj: data ČSÚ, vlastní zpracování



Z pohledu velikostní struktury obcí v ORP Šlapanice patří Babice nad Svitavou mezi větší obce na území, jak je vidět na obr. 8. I přes to, že obec patří k větším obcím v regionu musí občané dojíždět např. na úřady, do zaměstnání, do škol a do zdravotnických zařízení. Je zapotřebí dbát o zachování, popř. zvýšení kvality života, životního prostředí a vzhledu venkovského prostoru, v opačném případě by mohlo také docházet ke stěhování obyvatel za lepšími životními podmínkami do měst či okolních obcí.

## SO ORP Šlapanice

obecně-geografická mapa  
územní struktura k 1. 1. 2016

### počet obyvatel obce

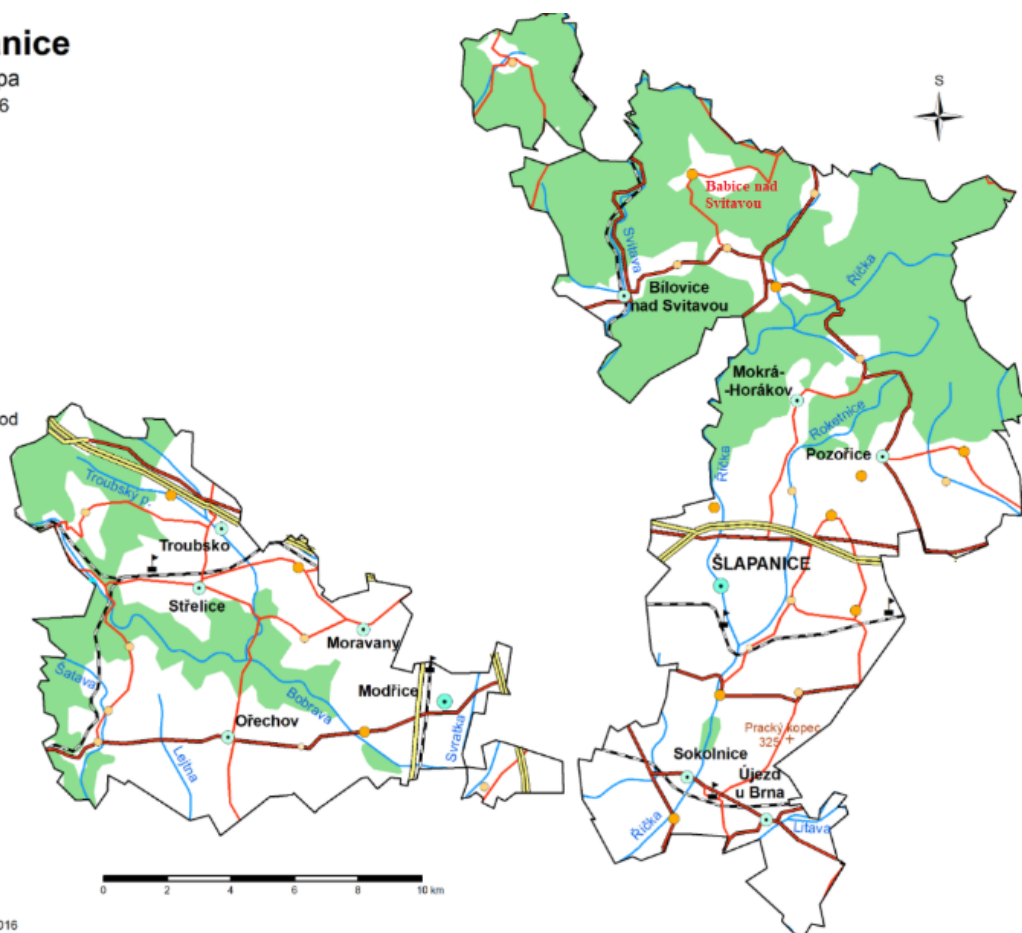
- do 499
- 500–999
- 1 000–1 999
- 2 000–4 999
- 5 000–9 999

- + významný výškový bod
- železniční stanice
- železniční trať

### druh silnice

- dálnice
- silnice I. třídy
- silnice II. třídy
- silnice III. třídy

- významný vodní tok
- lesy



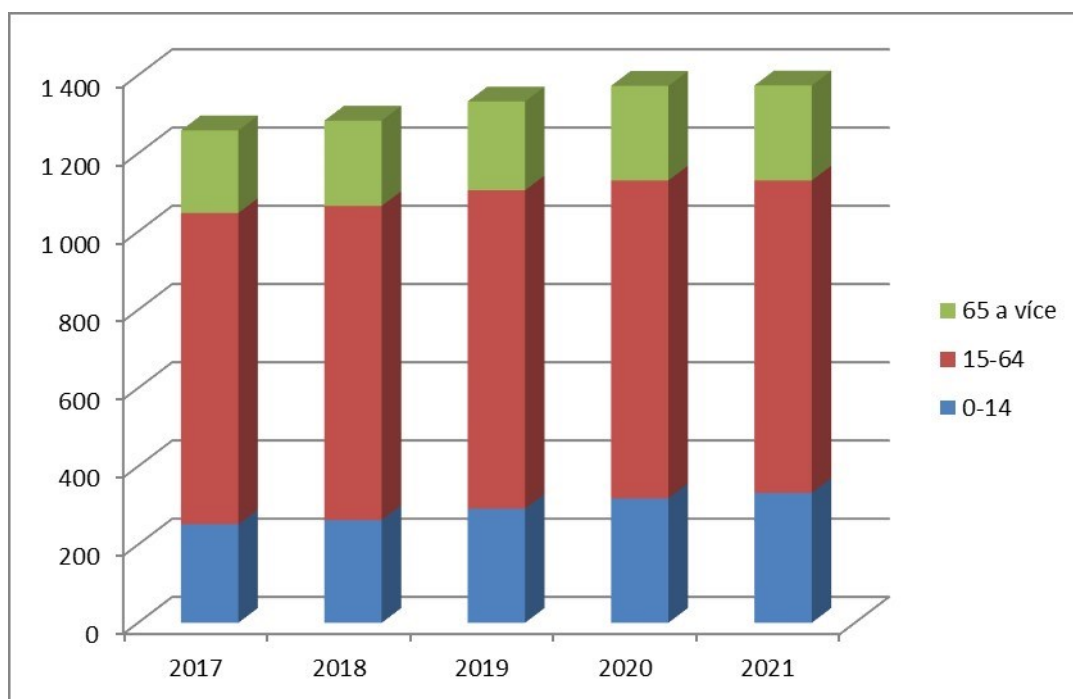
©ArcČR, ARCDATA PRAHA, ZÚ, ČSÚ, 2016

Obrázek 8: Počet obyvatel v obcích ORP Šlapanice<sup>8</sup>

<sup>8</sup> Zdroj: data ČSÚ, vlastní zpracování



V souvislosti s vývojem počtu obyvatel se vyvíjí i poměrné zastoupení věkových skupin. Na obr. 9 je znázorněn vývoj věkových skupin od roku 2017. Počty obyvatel v jednotlivých věkových kategoriích se každý rok zvyšuje s výjimkou v roce 2021 v kategorii 15-64 let, tam se počet snížil, ale jen o 4. Dochází tedy k rostoucímu trendu. Nejvíce zastoupenou skupinou je skupina 15-64 let. Průměrný věk je v obci v posledních letech ustálený kolem 39. roku života. Průměrný věk je menší než ve městě Šlapanice (42) i městě Brně (42,9).



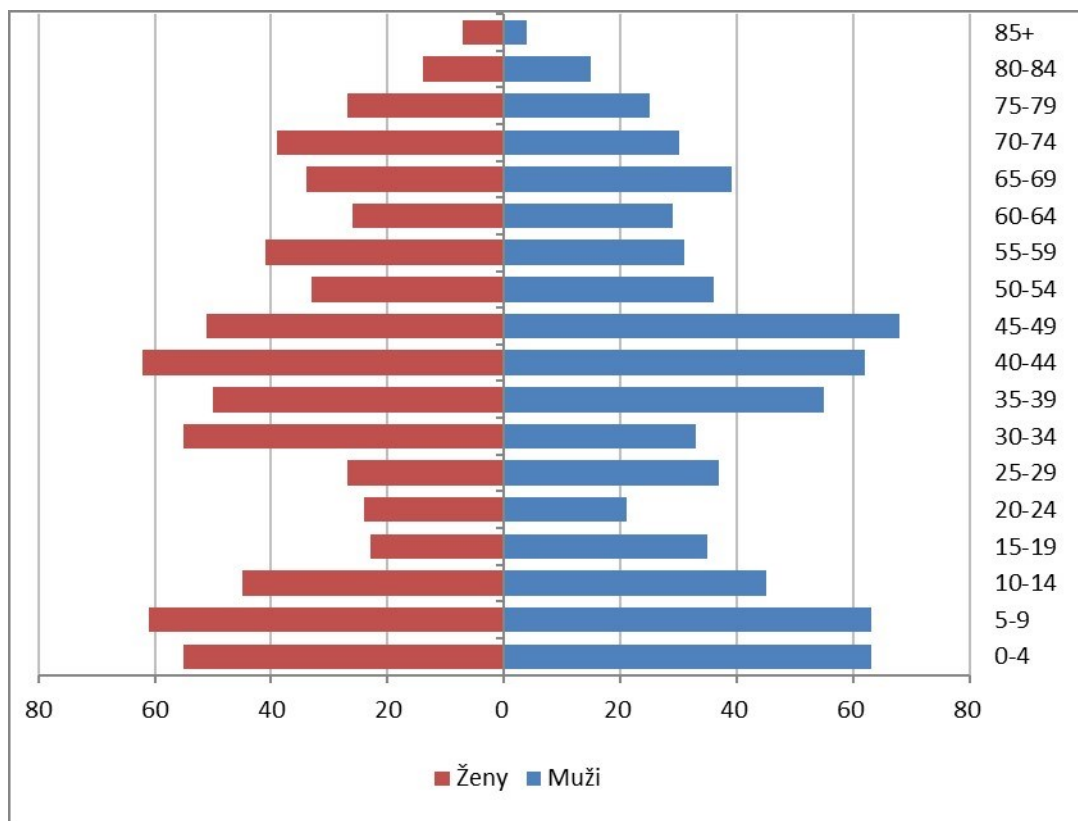
**Obrázek 9: Věková struktura obyvatelstva<sup>9</sup>**

Všeobecně demografický vývoj v České republice není vůbec příznivý, obdobně jako je tomu v jiných vyspělých zemích. V důsledku zvyšování střední délky života narůstá podíl obyvatel v důchodovém věku. V posledních letech byl přirozený přírůstek kladný. To znamená, že počet narozených je vyšší než počet lidí, kteří zemřeli. Celkový počet obyvatel nejvíce ovlivňuje migrace. Od roku 2015 se obec potýká s kladným migračním přírůstkem, což znamená, že se lidé do obce více stěhují než naopak. V roce 2021 činil tento přírůstek 13 osob.

Na obrázku 10 je zobrazena věková struktura obyvatel Babic nad Svitavou. Graf je sestaven k datu 31. 12. 2021. V obci žije hodně dětí, a to ve věkové skupině 0-9 let. Celkem 242 dětí. Další početnou skupinou jsou občané ve věku 35-49 let. V celkovém počtu zastoupení mužů a žen převyšuje skupina mužů ale jen o 12, což v celkovém počtu je relativně vyrovnaný stav. V jednotlivých kategoriích je největší rozdíl u skupiny 30-34, kde v této kategorii převyšují ženy a to o 22.

<sup>9</sup> Zdroj: data ČSÚ, vlastní zpracování





Obrázek 10: Věkové složení obyvatelstva v roce 2021<sup>10</sup>

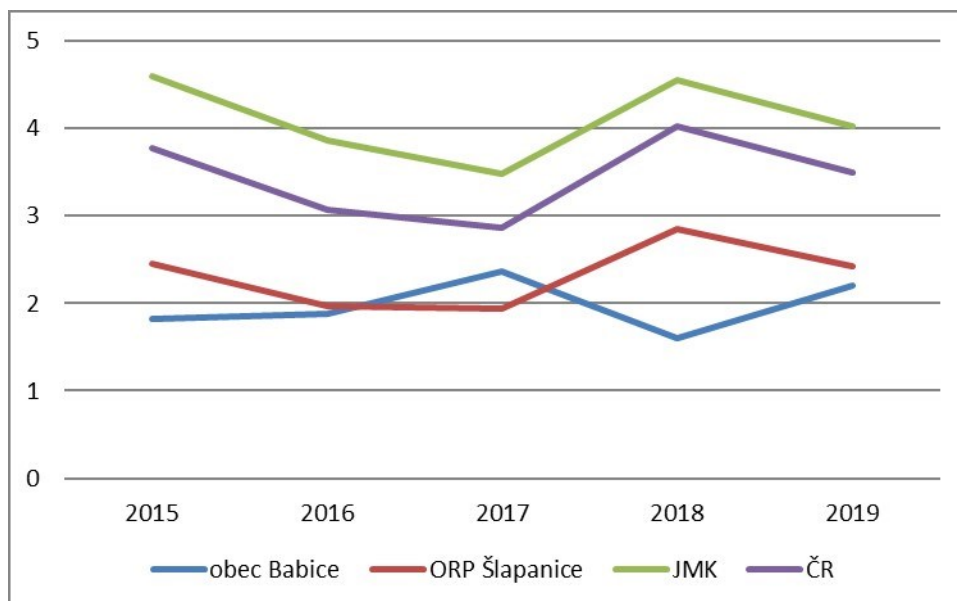
<sup>10</sup> Zdroj: data ČSÚ, vlastní zpracování



### 3. Hospodářství

Ekonomicky aktivních osob v obci Babice nad Svitavou k 31. 12. 2021 žilo 799, tzn. 58 % z celkového počtu. V posledních letech v obci roste počet ekonomicky aktivních obyvatel. Vyjma roku 2021, kdy počet klesl o 13. Počet uchazečů o zaměstnání v prosinci 2021 byl 18 a podíl nezaměstnaných osob tak činil 2,2 %. V obci od roku 2015 do 2020 nebyla žádná volná pracovní místa, což by mohlo mít za následek stěhování občanů do větších obcí a měst. V roce 2021 bylo k 31.12. evidováno úřadu práce 5 volných pracovních pozic.

Nezaměstnanost od 1. 3. 2014 se vyjadřuje podílem nezaměstnaných osob, tzn. podílem dosažitelných uchazečů o zaměstnání ve věku 15–64 let ze všech obyvatel ve stejném věku. Tento ukazatel nahrazuje doposud zveřejňovanou míru registrované nezaměstnanosti.



**Obrázek 11: Vývoj nezaměstnanosti v letech 2015-2021<sup>11</sup>**

Na obrázku 11 je vidět, že nezaměstnanost v obci Babice nad Svitavou je ve srovnání s Jihomoravským krajem i Českou republikou velmi nízká. Ve srovnání s ORP Šlapanice je nezaměstnanost v obci proměnlivá. Nejnižší byla v roce 2017 a v roce 2020. Celkově je v Babicích nad Svitavou míra nezaměstnanosti velmi přijatelná. Tabulka níže popisuje počet uchazečů o zaměstnání a volná pracovní místa v Babicích nad Svitavou. Pro srovnání je zde uveden i počet ekonomicky aktivních obyvatel žijících v obci.

<sup>11</sup> Zdroj: data ČSÚ, vlastní zpracování



**Tabulka 1: Volná místa a uchazeči o zaměstnání v letech 2015-2021<sup>12</sup>**

Rok	Počet obyvatel ve věku 15-64 let	Počet uchazečů o zaměstnání	Podíl nezaměstnaných obyvatel	Volná pracovní místa
2015	747	33	4,46 %	0
2016	768	29	3,88 %	0
2017	796	14	1,82 %	0
2018	803	15	1,88 %	0
2019	814	19	2,37 %	0
2020	813	13	1,60 %	0
2021	799	18	2,21 %	5

**Tabulka 2: Podnikatelské subjekty dle převažující činnosti k 31.12.2021<sup>13</sup>**

	Registrované podniky	Podniky se zjištěnou aktivitou
<b>Celkem</b>	348	218
A Zemědělství, lesnictví, rybářství	8	4
B-E Průmysl celkem	44	31
F Stavebnictví	54	40
G Velkoobchod a maloobchod; opravy a údržba motorových vozidel	64	30
H Doprava a skladování	8	5
I Ubytování, stravování a pohostinství	10	7
J Informační a komunikační činnosti	15	11
K Peněžnictví a pojišťovnictví	1	.
L Činnosti v oblasti nemovitostí	8	6
M Profesionální, vědecké a technické činnosti	63	43
N Administrativní a podpůrné činnosti	6	2
O Veřejná správa a obrana; povinné sociální zabezpečení	2	1
P Vzdělávání	9	7
Q Zdravotní a sociální péče	5	4
R Kulturní, zábavní a rekreační činnosti	6	4
S Ostatní činnosti	33	18
X nezařazeno	.	.

<sup>12</sup> Zdroj: data ČSÚ, vlastní zpracování

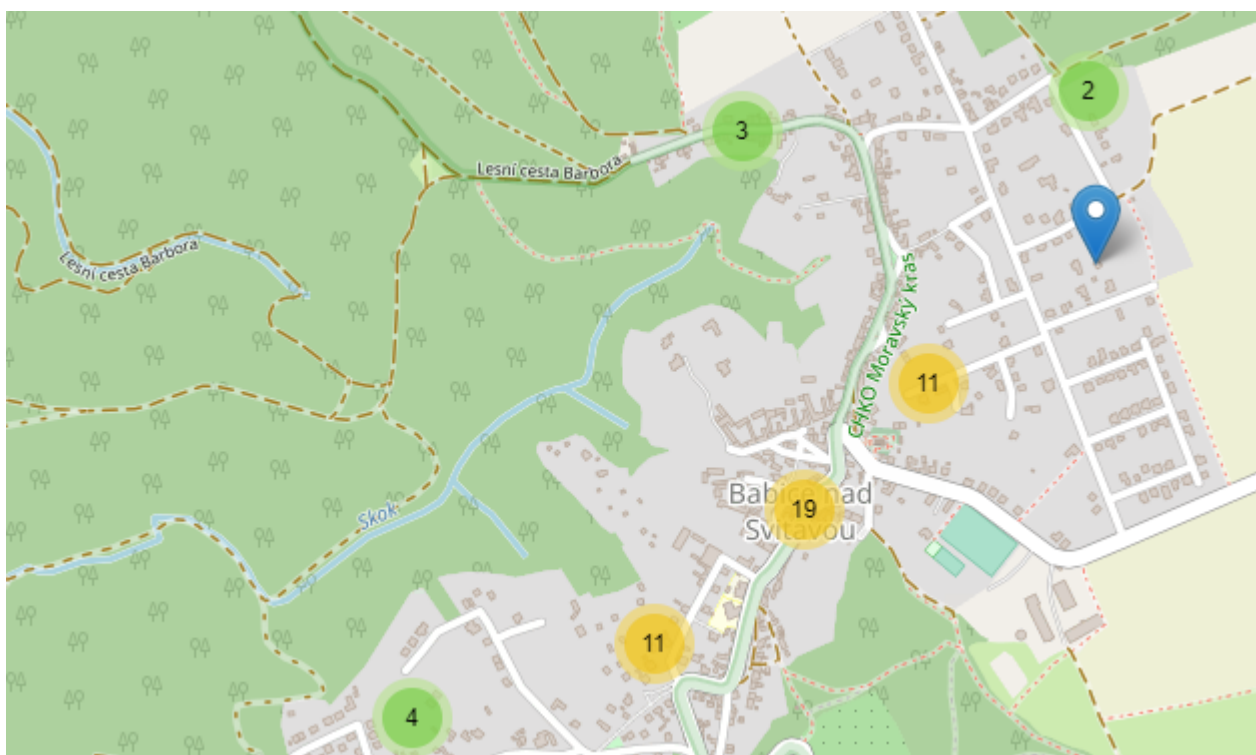
<sup>13</sup> Zdroj: data ČSÚ, vlastní zpracování



V obci je k 31. 12. 2020 evidováno 348 podnikatelských subjektů, z tohoto počtu je dle ČSÚ 218 podniků se zjištěnou aktivitou. Největší zastoupení podniků podle právní formy se zjištěnou aktivitou mají FO podnikající dle živnostenského zákona. Jedná se o 161 podniků. V obci se také nachází celkem 11 FO, které podnikají dle jiného než živnostenského zákona. Další významné zastoupení tvoří PO, kterých je na území obce 43. Z toho 35 obchodních společností a 2 akciové společnosti. Nejvíce aktivních firem se k datu 31. 12. 2020 zaměřuje na stavebnictví, profesní a, vědecké a technické činnosti, průmysl a velkoobchod a maloobchod, viz tab. 2. Podnikatelé jako OSVČ mohou pozitivně ovlivňovat míru nezaměstnanosti. Nedostatek volných pracovních míst, nebo lepší finanční ohodnocení je důležitým stimulem pro dojížděku lidí za prací. Nejčastěji občané dojíždí za prací do Adamova nebo Brna.

Největší zaměstnavatelé v obci:

- Zahradnictví Pavel Ševčík
- Stavební firma Aleš Jóba
- Stavební firma Ing. Petr Ševčík



Obrázek 12: Mapa podnikatelských aktivit v obci<sup>14</sup>

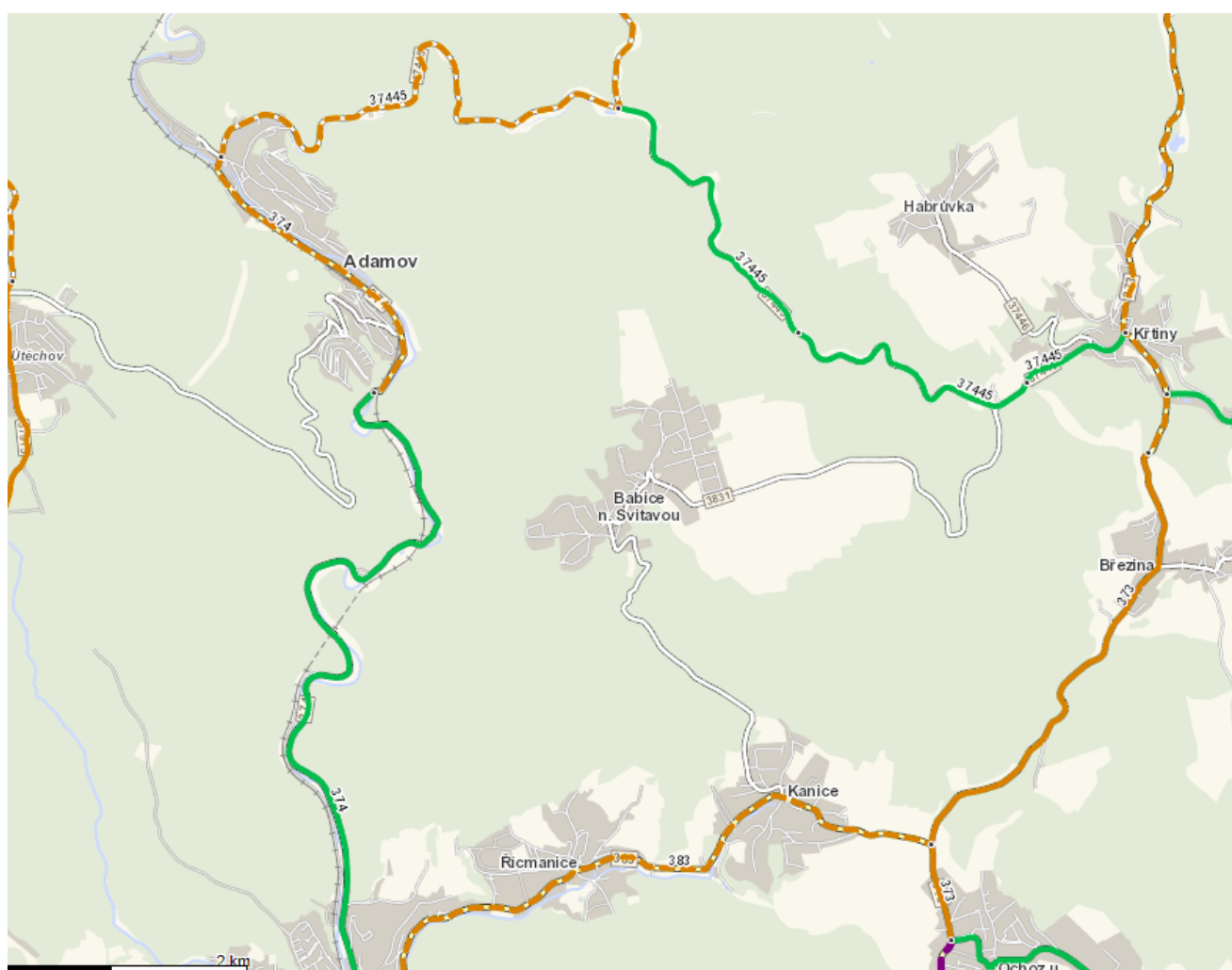
<sup>14</sup> Zdroj: <https://regiony.kurzy.cz/babice-nad-svitavou/firmy-vypis/>



## 4. Infrastruktura

### Doprava

Západním okrajem katastrálního území obce prochází železniční trať Brno-Česká Třebová. Na železniční trati se nachází vlaková stanice Babice nad Svitavou. Uvnitř obce vedou místní komunikace a na ně navazuje silnice III. třídy č. 3831, která je spíše obslužného významu, spojuje obce Kanice – Babice nad Svitavou – Křtiny. Na tuto silnici navazuje silnice II. třídy č. 383 Bílovice nad Svitavou – Řícmanice – Kanice – Ochoz u Brna – Pozořice – Holubice. Základní komunikační osou obce je silnice II. třídy č. 374 Jevíčko – Boskovice – Blansko – Brno. Tyto silnice II. třídy probíhají v okrajových polohách vzhledem k Babicím nad Svitavou.



Obrázek 13: Mapa silniční sítě<sup>15</sup>

<sup>15</sup> Zdroj: <http://scitani2016.rsd.cz/pages/map/default.aspx>



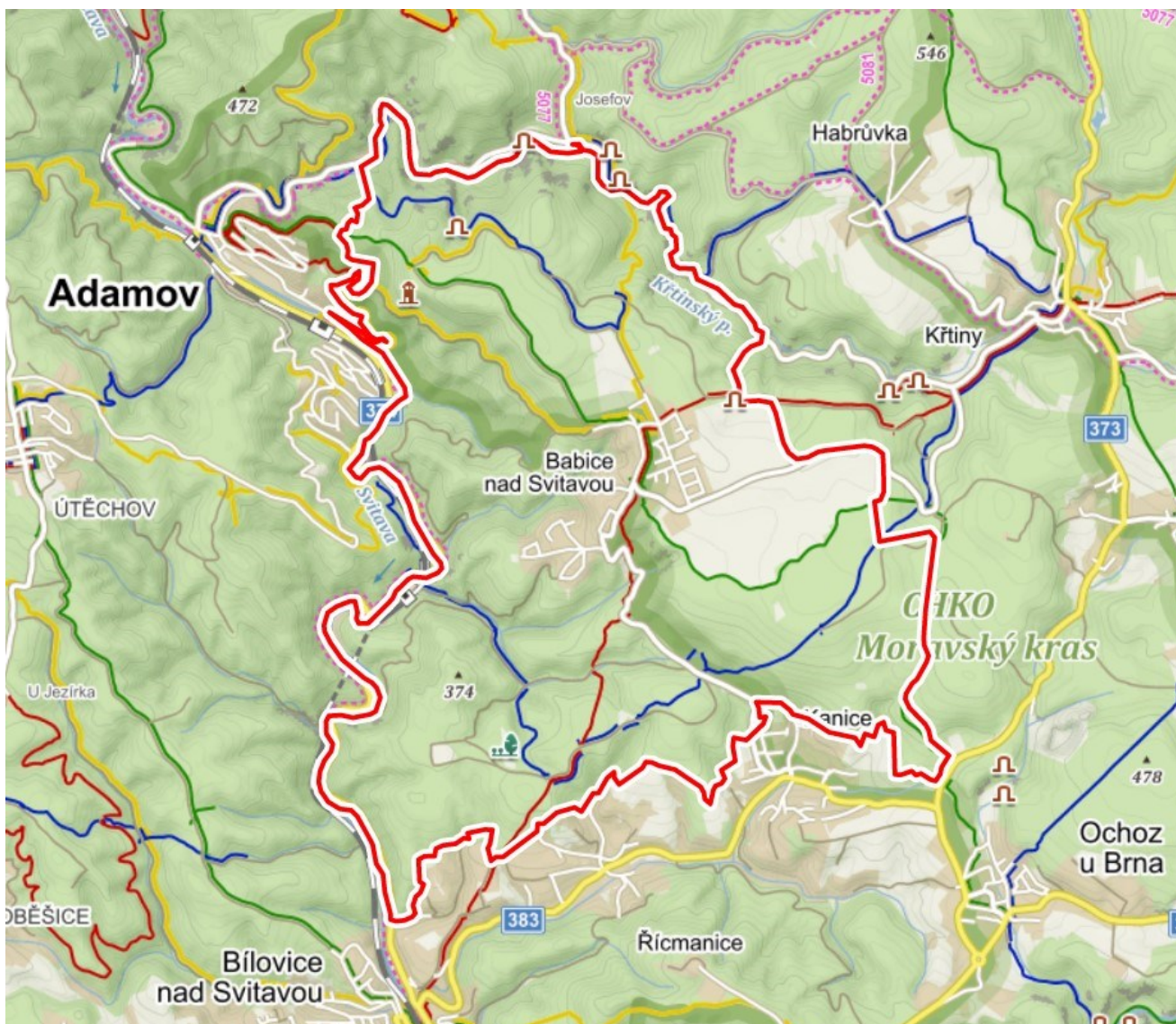
V Babicích se nenachází veřejné parkoviště u sportovního hřiště nebo jsou pro turistický ruch vymezené parkovací plochy převážně na zpevněných plochách. Občané často parkují u svých nemovitostí nebo v garážích. Dále se parkování a odstavování vozidel umožňuje na plochách dopravní infrastruktury silniční a plochách veřejného prostranství. U nových rodinných domů se předpokládá odstavení vozidel ve vlastním objektu nebo na vlastním pozemku

Hromadná doprava je v současné době zajišťována autobusovou linkou, která je součástí Integrovaného dopravního systému Jihomoravského kraje:

- 210 Bílovice nad Svitavou – Babice nad Svitavou – Ochoz u Brna – Hoštěnice

Přímé spojení s moravskou metropolí – Brnem zajišťuje vlakové spojení. Frekvence odjezdů je cca každou půl hodinu. Do okolních vesnic se občané dopravují osobními automobily, vlakem anebo kombinací vlaku, autobusu a automobilu.

Katastrem obce prochází turistická trasa: Cesta S. K. Neumanna. Cesta začíná v Obřanech u mostu přes Svitavu a pokračuje do Bílovic nad Svitavou přes Kanice, Babice nad Svitavou s Křtiny až Do Bukovinky. Další významnou turistickou trasou, která vede téměř vedle katastru obce je Moravskoslezská svatojakubská trasa. Tato trasa vede po turistických cestách, cyklostezkách i ulicemi velkých měst. Prochází přes naše území z Polska až do Rakouska. Podél železniční tratě se rozprostírá Greenway Krakov-Morava-Vídeň tzv. Jantarová stezka.



Obrázek 14: Turistická mapa <sup>16</sup>

<sup>16</sup> Zdroj: mapy.cz, vlastní zpracování



## Technická infrastruktura

### Zásobování vodou

Obec Babice nad Svitavou má vodovod pro veřejnou potřebu, který je majetkem Svazku obcí pro VaK Šlapanicka a provozován společností VAS a.s., divize Brno – venkov. Obec je zásobována ze samostatného vodovodu, který je dotován vodou ze zdrojů vodovodu Adamov s úpravnou vody Adamov situovaným na územním celku Blansko.

### Koncepce odkanalizování

V obci Babice nad Svitavou se nenachází žádný významný průmyslový ani zemědělský podnik s produkcí odpadních vod z výroby. Nachází se zde několik zařízení, podniků a provozoven, které mohou mít vliv na produkci odpadních vod – ZŠ a MŠ Babice nad Svitavou, nebo domov pro seniory.

V obci je vybudovaná splašková kanalizace, kterou jsou odpadní vody odváděny do centrální čerpací stanice odpadních vod, které je umístěná v západní části obce v blízkosti železniční tratě. Z této čerpací stanice jsou odpadní vody čerpány do kanalizační sítě města Adamova a dále odváděny navazující stokovou sítí k čištění na stávající ČOV Adamov.

### Koncepce nakládání s odpady

Sběr komunálního odpadu je realizován domácnostmi do nádob k tomu předem určených. Svoz komunálního odpadu je zajištěn autorizovanou firmou. Výše poplatku za svoz odpadu byl pro rok 2022 stanoven na 550 Kč pro fyzické osoby. Občané jsou povinny odděleně soustřeďovat biologické odpady, papír, plasty, sklo, kovy, nebezpečné a objemné odpady, jedlé tuky a textil. Sběrné nádoby jsou umístěny na veřejně dostupných stanovištích v obci nebo je prováděn individuální svoz systémem door-to-door (plast, papír, biodpad)

### Energetika

V obci se nenachází rozvod plynu, zásobování teplem je zajišťováno individuálně.

### Ostatní

Obcí prochází optický dálkový kabel ve směru Letovice – Rozhraní. Kabelová telefonní síť bude rozšiřována i do rozvojových lokalit. Na k.ú. Skřib je umístěna základnová stanice mobilního operátora.





## 5. Občanská vybavenost

Obec Babice nad Svitavou poskytuje základní ale i rozšířené občanské vybavení. V obci se nachází obecní úřad s knihovnou a veřejným internetem. V roce 2020 se Obecní knihovna zapojila do soutěže Jižní Morava čte. Jedná se o 5. ročník literárně výtvarné soutěže pro děti a mládež ve věku 4-15 let. V obci je též poskytována lékařská péče praktického lékaře MUDr. Ing. Dity Krajtlové. Občané mohou také využít veterinární ordinaci MVDr. Radka Sotony. Obec je také vybavena mateřskou a základní školou a lesní mateřskou školkou Sedmikrásek. Ve středu obce se nachází pošta a kostel sv. Jana Křtitele. Dále v obci najdeme, obchod se smíšeným zbožím, obecní hospoda, hasičská zbrojnice, dům domácí péče, zahradnictví, obchod Brněnka. Za ostatními službami musejí občané dojíždět do okolních měst.



Obrázek 15: hasičská zbrojnice<sup>17</sup>

<sup>17</sup> Zdroj: <https://www.babice-nad-svitavou.cz/obec/organizace-a-sdruzeni/hasici/fotogalerie/>



## Školství

Babice nad Svitavou jsou vybaveny jak mateřskou školou, tak i základní školou. Budovy ZŠ a MŠ se nacházejí v středí části obce. V základní škole se vyučuje už od roku 1907. Škola sídlí ve dvoupatrové budově a poskytuje pro děti vzdělání na nižším stupni (1. – 5. třída) z velké většiny pro místní děti. Výuka probíhá v 5 třídách, pro každý ročník samostatně. Škola je vybavena školní družinou s dvěma kmenovými učebnami. V mateřské škole se nacházejí pro děti 2 třídy (třída Berušek a třída Motýlků) celkem pro 47 dětí. Za budovou školy je prostorná zahrada, kterou děti využívají k pohybu a hraní venku. Stravování dětem zajišťuje školní jídelna, která je umístěna přímo v budově školy a obstarává stravování jak pro děti MŠ, tak i pro ZŠ. Od roku 2015 v obci působí Lesní mateřská škola Sedmikrásek, z.s., která je určena pro děti ve věku 3 až 6 let. Je zaměřena na vyučování dětí v přírodě. Školka také nabízí pro děti Letní přivesnické tábory. Obec není vybavena střední školou, proto za středoškolským vzděláním žáci dojíždí do Brna, Blanska nebo do jiných měst.



Obrázek 16: základní škola<sup>18</sup>

---

<sup>18</sup> Zdroj: <https://www.babice-nad-svitavou.cz/aktualne/fotografie/rok-2016/zakladni-skola-132cs.html>



Obrázek 17: mateřská škola<sup>19</sup>

## Zdravotnictví

V rámci poskytování zdravotních a sociálních služeb mohou občané Babic nad Svitavou využít místní lékařskou péči praktického lékaře MUDr. Ing. Dity Koupé. Nebo pak ordinaci praktického lékaře MUDr. Pavla Klímy v Bílovcích nad Svitavou nebo v Kanicích. Pro specializovanou zdravotnickou péči musí občané cestovat do nedalekého Brna nebo Blanska nebo také do Bílovc nad Svitavou Adamova nebo Křtin, kde se nachází zubní ordinace.

## Kultura

Bohatý kulturní a společenský život v obci zachycují spolky, které jsou v obci činné. Jedním z nich je sportovní organizace TJ Sokol. Tato organizace nabízí sportovní vyžití pro děti, mládež i dospělé. Pod jejím vedením se

---

<sup>19</sup> Zdroj: <https://www.babice-nad-svitavou.cz/aktualne/fotografie/rok-2016/materska-skola-130cs.html#&gid=1&pid=3>



v obci konají nejrůznější kulturní a společenské akce. TJ Sokol pravidelně koná různé akce např. Moravská zabijačka, Babické Vánoce, čarodějnice, Babické hody, Noc sokoloven a další. Pro mladší i starší děti minulý rok organizovala různé sporty jako je např. judo, basketbal, gymnastika, cvičení pro nejmenší, scénický tanec pro děti. Akce probíhají v sokolovně nebo tělocvičně. O dění v obci se stará i spolek hasičů. Hasiči konají nejrůznější akce jako je Babický záchranář, akci drakiáda s Masarykovo vatrou. Dalším významným spolkem je spolek zdravotně postižených Brněnsko. Mezi její členy patří senioři z Babic nad Svitavou a také Bílovic nad Svitavou. Taktéž konají různé akce jako je mikulášské posezení, jarní a podzimní zájezdy. V obci je činný i sportovní klub Babice nad Svitavou. Je to spolek fotbalistů, který byl založen už v roce 1933. Největší dosavadní úspěch fotbalisté dosáhli v sezoně 2018-2019, kdy získalo 56 bodů a 2. místo za postupujícími Soběšicemi.

## Sport, volný čas a rekreace

Pro sportovní vyžití je v občanům k dispozici sokolovna. Pro venkovní aktivity mohou děti využít dětské hřiště s atrakcemi pro nejmenší. Hned vedle dětského hřiště se nachází fotbalové hřiště, které využívá hlavně Sportovní klub Babice nad Svitavou. Jelikož se vesnice nachází v krásné přírodě uprostřed lesů, mohou občané využívat pro rekreaci zdejší turistiku do lesů. Zejména členitost a lesnatost terénu tvoří z Babic nad Svitavou obec vhodnou pro bydlení a rekreaci.



Obrázek 18: Sokolovna<sup>20</sup>

<sup>20</sup> Zdroj: [https://www.sokolbabicenadsvitavou.cz/fotoalbum/promeny-sokolovny/sokolovna\\_2009.html](https://www.sokolbabicenadsvitavou.cz/fotoalbum/promeny-sokolovny/sokolovna_2009.html)



**Obrázek 19: Sportovní hřiště<sup>21</sup>**

V katastru obce se nachází hned několik zajímavostí, které mohou vylákat k výletu místní občany i turisty z širšího okolí. Alexandrova rozhledna, postavená v letech 1886-87, dostala jméno po Alexandru Suchánkovi, který se zasloužil o její vznik. Svůj původní romantický vzhled ztratila za 2. světové války, kdy byla ze strategických důvodů téměř zničena. V letech 2008-09 byla opět rekonstruována, zvýšena na 16,5 metru a okolní stromy byly vykáceny. Z nové Alexandrovky je tak výhled na okolní obce, kopce Drahanské vrchoviny, Pálavu a za výborné viditelnosti i na Alpy.

Arboretum Řícmanice, druhé nejstarší arboretum Školního lesního podniku Masarykův les Křtiny, se rozkládá na ploše 4,31 ha Arboretum bylo založeno v 60. letech 20. století úsilím českého dendrologa Jindřicha Chmelaře z Mendelovy univerzity. Na jeho území se nachází jedna z nejhodnotnějších sbírek jehličnatých dřevin v České republice, která představuje více než 100 taxonů, nebo jeden z největších exemplářů blahočetu chilského na území ČR.

---

<sup>21</sup> Zdroj: <https://www.babice-nad-svitavou.cz/aktualne/fotografie/rok-2016/oranzove-hriste-134cs.html#&gid=1&pid=20>



**Obrázek 20: Obecní hospoda Babice<sup>22</sup>**

---

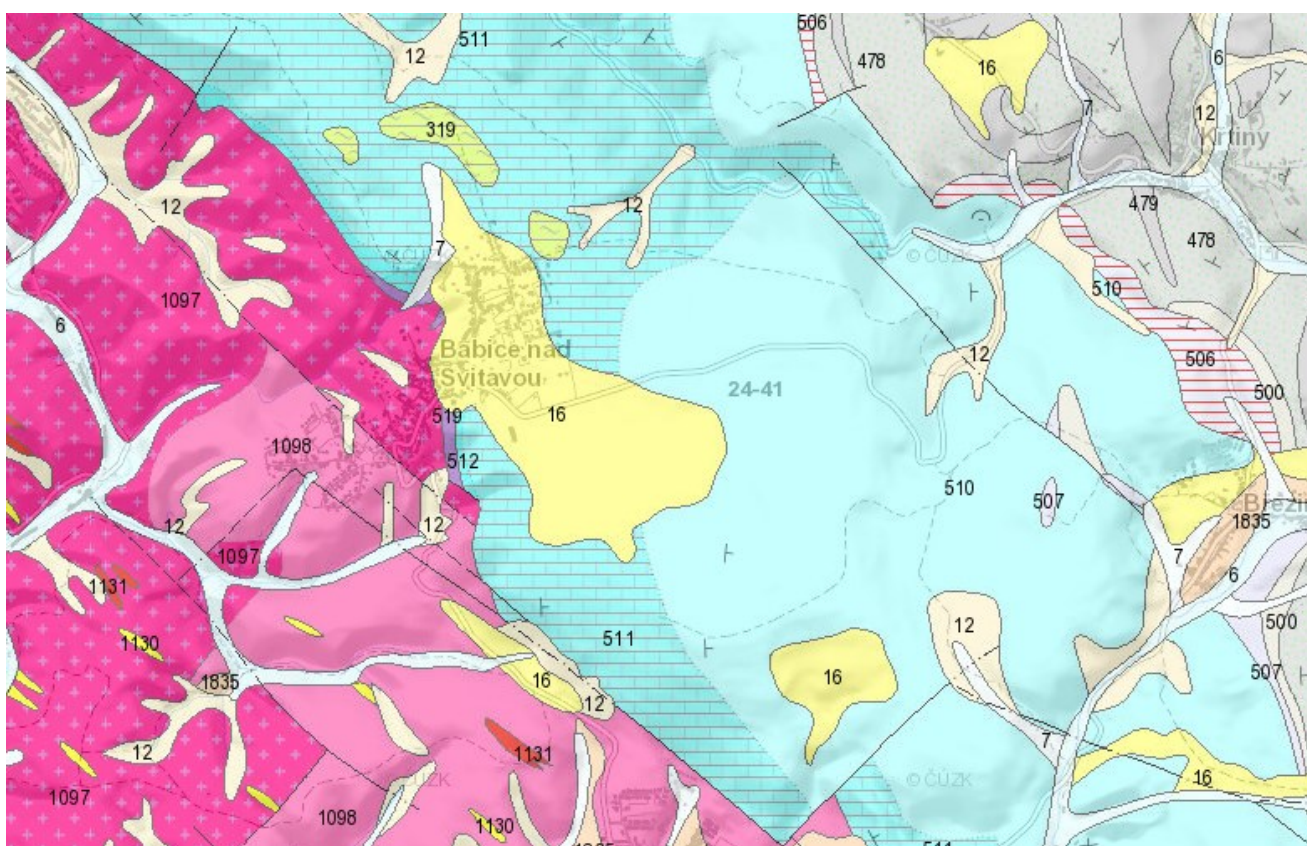
<sup>22</sup> Zdroj: <https://www.babice-nad-svitavou.cz/aktualne/fotografie/rok-2016/obecni-hospoda-133cs.html>



## 6. Životní prostředí

Babice nad Svitavou se rozkládají v Dražanské vrchovině, která se dělí na dvě části: Adamovskou vrchovinu na jihozápadě a Moravský kras na severovýchodě. Na území katastru obce se nachází přírodní rezervace Čihadlo, převážná část rezervace je tvořena listnatými lesy na devonském vápenci Moravského krasu s vyvěřelými horninami brněnského masivu. Nad obcí se zvedá kopec Stádlá (502 m).

Charakteristickým horninovým typem dle geovědní mapy (viz níže) jsou v obci spraš a sprašová hlína (č. 16), vápence a dolomity (č. 511) a také granodiority, konkrétně biotické a amfibol-biotitické (č. 1097 a č. 1098). V menším množství se v katastru obce nachází sediment písčito-hlinitý až hlinito-písčitý (č. 12) a arkózy, slepence (č. 519)



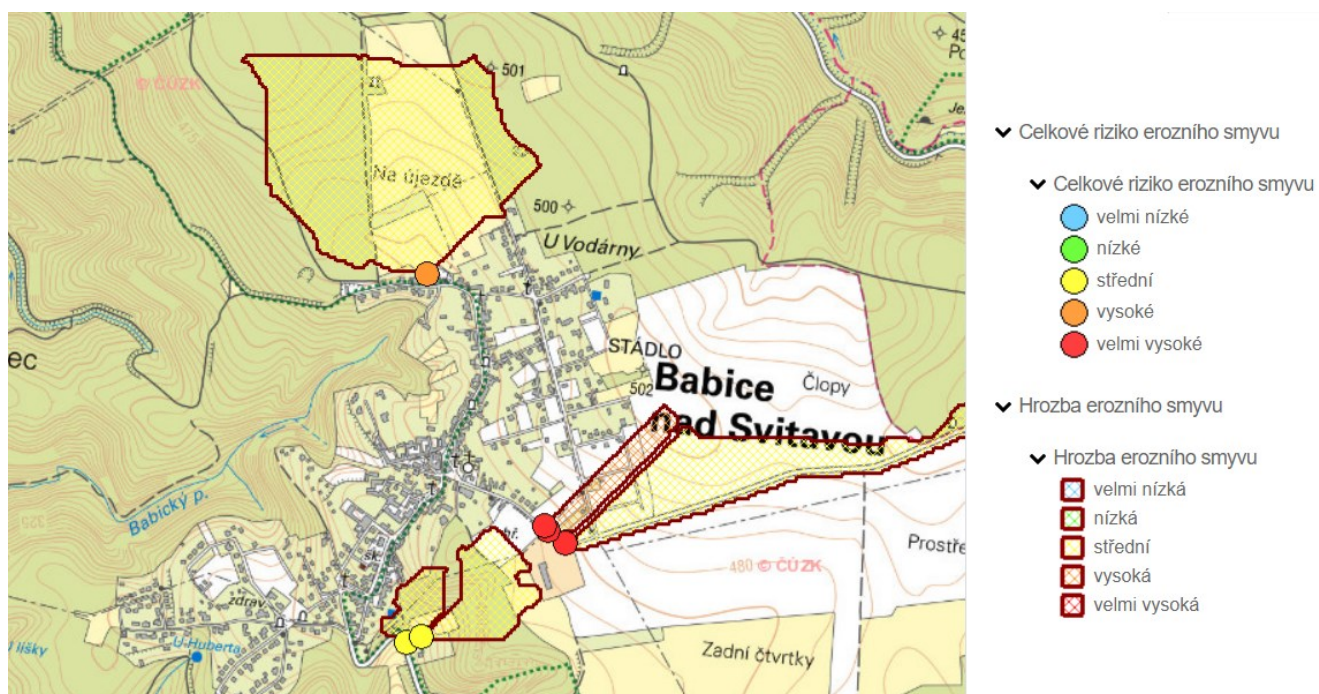
Obrázek 21: Geovědní mapa obce a okolí<sup>23</sup>

<sup>23</sup> Zdroj: <https://mapy.geology.cz/geocr50>



Životní prostředí, včetně územních celků je přirozeně vystaveno určitým rizikům, která mohou významně narušit jejich stabilitu a ohrozit jejich budoucí vývoj. Mezi největší přírodní rizika patří zejména povětrnostní podmínky, klimatické změny, povodně a eroze. Přívalové srážky doprovázené erozí půdy a transportem splavenin představují faktor ohrožující obyvatelstvo, sídelní infrastrukturu, ale i zdroje povrchové vody či významné rekreační lokality.

Níže na obrázku je znázorněna hrozba erozního smyvu, která je také z velké části způsobená antropogenním vlivem na krajinu. V důsledku klimatických změn se zvyšuje např. počet letních dní. Přičemž nebezpečím mohou být přívalové deště, které během chvíle dokáží odnést vrstvu půdy v rádech centimetrů. Řešením je dodržování správného hospodaření v krajině, vytváření remízků, biocenter, a biokoridorů.



Obrázek 22: Hrozba erozního smyvu<sup>24</sup>

<sup>24</sup> Zdroj: <https://heis.vuv.cz>





## 7. Správa obce

### Základní informace

Obec Babice nad Svitavou spravuje své záležitosti samostatně a zároveň vykonává státní správu prostřednictvím tzv. přenesené působnosti v základním rozsahu (např. evidence osob). Nejvyšším orgánem obecní samosprávy je zastupitelstvo volené na čtyři roky. Zastupitelstvo obce Babice nad Svitavou má 9 členů. Povinně jsou zřízeny finanční a kontrolní výbor. V obci je dále zřízena Školská rada, která je složena ze 2 členů. V posledních volbách v roce 2018 občané obce zvolili tyto zastupitele:

- MVDr. Radek Sotona
- Josef Jahoda
- Miroslav Pelant
- Mgr. Tomáš Krmíček
- Marek Starý
- Jaroslav Panuš
- Ing. Petr Šťasta
- Ing. Eduard Levý
- Miroslav Martykán

Zastupitelstvo pracuje v čele se starostou s panem Ing. Eduardem Levým s 1. místostarostou panem Markem Starým a 2. místostarostou panem Mgr. Tomášem Krmíčkem.

Obec spravuje a zřizuje tyto veřejné budovy:

- obecní úřad s knihovnou,
- hasičskou zbrojnicí,
- Obecní hospoda Babice



## Realizované projekty v obci

**Tabulka 3: Realizované projekty v obci od roku 2020<sup>25</sup>**

Dle výše uvedeného je patrné, že obec využívá převážně prostředků obecního rozpočtu. Tento dokument slouží především jako nástroj pro efektivnější využívání dotačních příležitostí zejména z EU, ale také státních či krajských dotací.

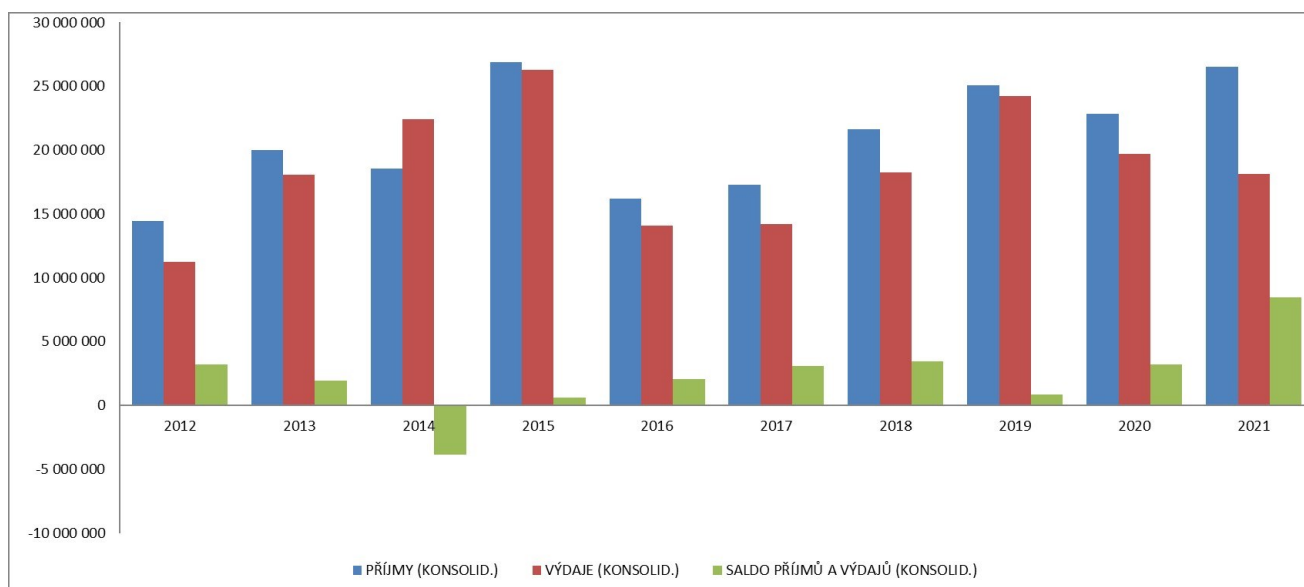
---

<sup>25</sup> Zdroj: vlastní zpracování



## Rozpočet obce

Z níže uvedeného grafu je patrné, že příjmy a výdaje mají v obci Babice nad Svitavou různý charakter. Nejvyšší objem financí měla obec k dispozici v roce 2015. Za sledované období můžeme pozorovat negativní saldo rozpočtu jen v roce 2014. V tomto roce bylo zaznamenáno nejvyšší negativní saldo rozpočtu, které bylo způsobené ... Úkolem státu je posilování daňových příjmů obcí. Malé obce by měly plně využívat dotační politiku státu, a to tak, že větší projekty lze spolufinancovat pomocí investičních dotací, ať už národních nebo evropských programů.



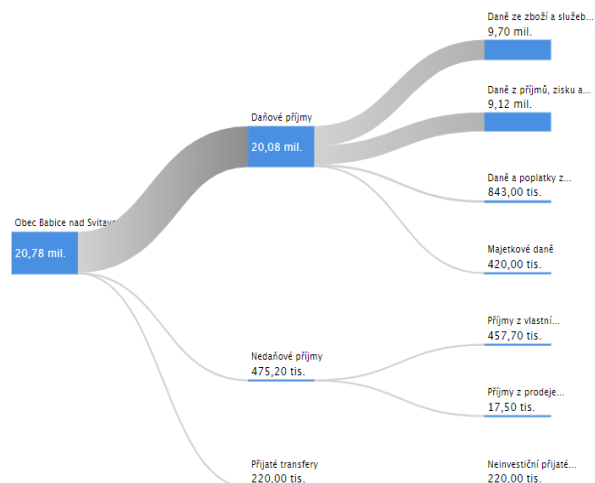
Obrázek 23: Vývoj rozpočtu v letech 2012–2021<sup>26</sup>

<sup>26</sup> Zdroj: <https://monitor.statnipokladna.cz/analyza/#>

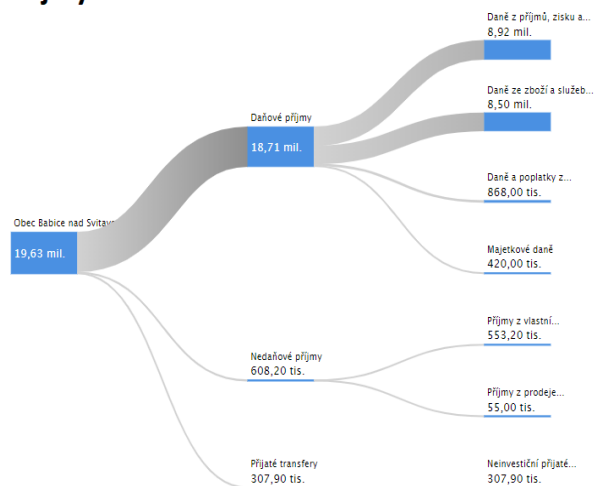


Pro srovnání je uveden rozbor příjmů a výdajů za poslední dva roky. V roce 2020 i 2021 disponovala obec podobným rozpočtem cca 20 mil. Kč. Největší část obecního rozpočtu tvoří daňové příjmy.

### Příjmy 2020



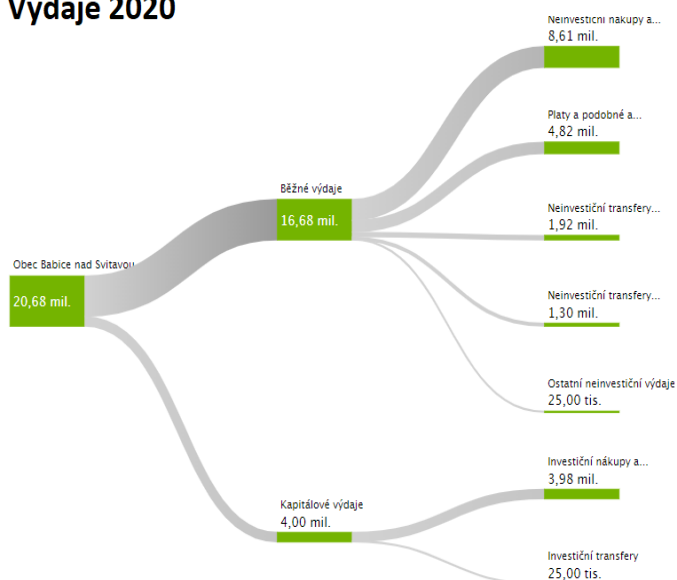
### Příjmy 2021



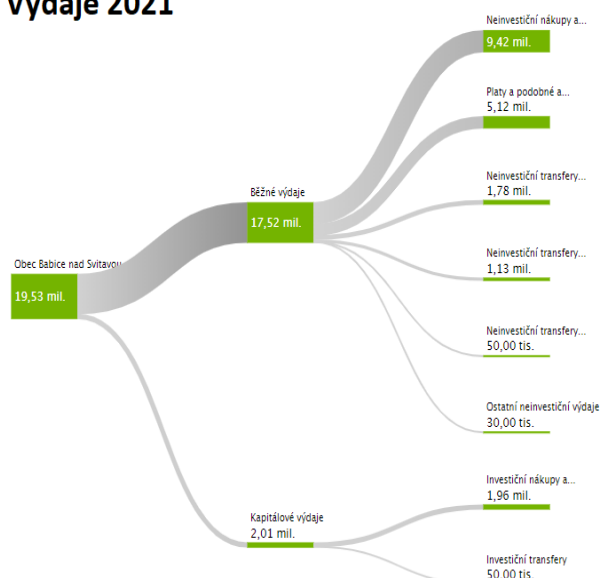
Obrázek 24: Příjmy v letech 2020 a 2021<sup>27</sup>

Ve výdajích obce dominují tzv. běžné výdaje, což jsou především nákupy služeb, materiálu a energie, jak je vidět na následujícím obrázku.

### Výdaje 2020



### Výdaje 2021



Obrázek 25: Výdaje v letech 2020 a 2021

<sup>27</sup> Zdroj: <https://monitor.statnipokladna.cz>



## A.2 Východiska pro návrhovou část

Východiska pro návrhovou část jsou zpracována zejména na základě poznatků z charakteristiky obce, z jednání s vedením obce, dotazníků pro občany a následné strategické analýzy, tzv. SWOT analýzy.

### 1. Vyhodnocení dotazníku

### 2. SWOT analýza

Analýza SWOT nabízí souhrnné hodnocení situační analýzy území, vztahů a jevů. Dle metodiky pro zpracování analýzy SWOT je vhodné identifikování silných a slabých stránek, které vycházejí z vnitřních dispozic obce a dále příležitosti a hrozby, které vycházejí z vnějšího okolí.

Tabulka 4: SWOT analýza obce Babice nad Svitavou<sup>28</sup>

SILNÉ STRÁNKY – STRENGTHS	SLABÉ STRÁNKY – WEAKNESSES
1. Dobré technické vybavení obce	1. Zastarávání občanské vybavenosti
2. Příznivý stav životního prostředí	2. Nutnost dojíždění za prací
3. Dobrá poloha v dopravní síti	3.
4. Zájem obyvatel zůstat v obci	4.
5. Krajinné bohatství	5.
6. Blízkost okresního a krajského města	6.
7. Vyvážená věková a vzdělanostní struktura obyvatelstva	7.
8. Atraktivní turistické cíle	8.
9.	9.
10.	10.
PŘÍLEŽITOSTI – OPPORTUNITIES	HROZBY – THREATS
1. Vytvoření podmínek pro malé a střední podnikání	1. Stárnutí obyvatelstva
2. Zlepšení spolupráce veřejného soukromého sektoru	2. Nezaměstnanost
3. Zapojení obyvatel do veřejného života v obci	3. Nezájem občanů o veřejné dění
4. Dobudování technické infrastruktury v obci	4. Změny v ekonomice
5. Zvyšování počtu obyvatel	5. Vliv suchého počasí na zásobování obce pitnou vodou
6. Čerpání dotací z fondů EU	6. Nepochota občanů podílet se na zlepšování životního prostředí
7. Prostor pro rozšiřování obecní zeleně	7. Rostoucí znečišťování ovzduší
8. Cílená podpora kultury a sportu	8. Poškození okolních lesů kůrovcem
9. Podpora turistické infrastruktury	9. Ničení obecního majetku turisty

<sup>28</sup> Zdroj: vlastní zpracování



10. Spolupráce s dalšími obcemi

10. Zhoršující se stav místních komunikací



## Oblasti, jejichž rozvoj předpokládá zastupitelstvo obce za klíčové pro období 2024- 2025

**Oblasti budou doplněny a prioritizovány na základě vyhodnocení dotazníkového  
šetření**

### B. Doprava

#### • IDS

- úzce komunikovat s Kordisem, aby nedošlo k snižování frekvence autobusové a vlakové dopravy

#### • Autobusová doprava

- s ohledem na realizaci domova pro seniory, je vhodné vybudovat třetí autobusovou zastávku s provazbou na zázemím pro řidiče

#### • Vlaková doprava

- zřídit ve spolupráci se správou železnic kryté, uzavíratelné a monitorované stání pro kola a koloběžky včetně dobýjecích stání pro elektrokola a elektrokoloběžky.

#### • Senior taxi

- ve spolupráci s obcemi DSO Časnýř připravit zavedení individuální dopravy seniorů a lidí se sníženou pohyblivostí

#### • Odstavná parkoviště a parkovací stání

- zpracovat koncepci odstavných parkovišť a parkovacích stání pro občany, včetně veřejných nabíjecích stanic

#### • Chodníky

- zpracovat strategii dokončení chodníků – přípravné práce, sjednocení parcel, dořešení majetkových vztahů, projekční a finanční harmonogram
- Zásadní význam v rozvoj obce a zajištění bezpečnosti a plynulosti osobní a pěší dopravy v obci má příprava projektu „Rozšíření komunikace a zřízení chodníků u silnice III/3831 ve střední části obce“, zde bude nutná demolice budovy v majetku obce, přeložka kabelu vysokého napětí společnosti EG.D., následně bude stavba koordinována se správcem komunikace SÚS JMK.
- V současné době 04/2024 probíhá v obci realizace stavby Chodník podél silnice III/3831 v Babicích nad Svitavou v lokalitě u fotbalového hřiště. Celková délka chodníku je 206 m a v rámci projektu bude zbudované nové veřejné osvětlení a 4 uliční vpusti zaústěné do dešťové kanalizace.
- Obec připravuje projektovou dokumentaci pro projekt „Chodník u křižovatky pod školou v Babicích nad Svitavou“.



- **Místní komunikace**

- obec usiluje o převedení komunikací vybudovaných v rámci výstavby obytných domů soukromými vlastníky do majetku obce.
- obec postupně provádí sanaci a úpravu nezpevněných místních komunikací v majetku obce

- **Most Ronov**

- **Opravy krajských komunikací**

- společně s obcemi DSO Časnýř intenzivně usilovat o opravy komunikací v majetku JMK

## C. Školství

Propracovat výhled a strategii předškolního a školního vzdělávání v obci

- **MŠ a ZŠ**

- Přístavba budovy ZŠ a MŠ – vytvoření adekvátního zázemí pro práci pedagogů, zvýšení kapacity a prostor školní kuchyně a vytvoření dostatečného počtu tříd pro výuku v uceleném areálu školy.
- MŠ rekonstrukce rozvodů vody, kanalizace a sociálního zázemí školky (Berušky)
- Provedení stavební úpravy a doplnění mobiliáře třídy ZŠ v rámci projektu Zlepšení konektivity a nové vybavení stávající třídy ZŠ – zřízení multimediální učebny. V rámci projektu jsou provedeny nové rozvody internetu ve škole, nový server a zvýšena kybernetická ochrana školní sítě.

- **Dětská skupina Pastelky**

- Strategické zařízení zejména pro usnadnění návratu rodičů z rodičovské dovolené.

- **LMŠ a lesní škola Sedmikrásek**

- Rozvoj a podpora alternativního přístupu ke vzdělávání dětí.

## D. Infrastruktura obce

- **Vodovodní soustava**

- Aktuálně máme jeden zdroj vody a ten přivádí vodu z Adamova do vodojemu o objemu 100 m<sup>3</sup>
- Společně s DSO Časnýř prosazujeme dokončení záměru propojení vodárenských soustav – DSO Časnýř a DSO Šlapanicko tak, aby byla možná diverzifikace rizika výpadků dodávek vody ze zdroje Adamov.
- Staré zdroje vody – obec připravuje revize historických vodních zdrojů (studen), provede jejich pasportizaci, zabezpečení pozemků studen a zadá studii o možnostech jejich využití, jako záložních zdrojů

- **Kanalizační soustava**





- **Dešťová kanalizace** – V částech obce je provedena dešťová kanalizace ze 70-tých let minulého století, která byla postavena v akci Z. Tato kanalizace je v současnosti na konci své životnosti a je ve špatném technickém stavu, je časovanou bombou, kde hrozí propady vozovky. Obec buduje postupně dešťovou kanalizaci v částech obce, kde úplně chybí nebo v místech, kde dochází k rekonstrukcím inženýrských sítí. V roce 2024 obec předpokládá pokračování v realizaci dešťové kanalizace v lokalitě Stádlá.
- **Splašková kanalizace** – v obci funguje gravitační splašková kanalizace. Odpadní vody jsou odváděny na ČOV Adamov. Kanalizace je v majetku DSO Šlapanicko a provozuje ji VAS, a.s.
- **Tlaková kanalizace** – V současnosti obec provozuje tlakovou splaškovou kanalizaci, která byla vybudována v oblastech, které nebylo možné odkanalizovat gravitačně. Po ukončení udržitelnosti dotačního projektu v roce 2025 bude tato kanalizace předána do majetku DSO Šlapanicko a bude provozována VAS, a.s.
- **Řešení odpadních vod v odlehlých lokalitách a chatových osadách**

#### • **Občanská vybavenost**

- **Polyfunkční dům** – obec připravuje projektovou dokumentaci pro stavební povolení Přístavby polyfunkčního domu v Babicích nad Svitavou. Jedná se o přístavbu a přestavbu nemovitosti č.p. 29, kde vznikne nová ordinace praktického lékaře, pošta Partner a zázemí obecního úřadu. Zároveň bude řešen veřejný prostor před danou nemovitostí, kde se nachází i obchod se smíšeným zbožím a elektronická úřední deska.
- **Sociální bydlení** – v současnosti probíhá výběrové řízení pro výběr zhotovitele stavby „Dům pro seniory v Babicích nad Svitavou č.p. 36/19, 36/20, 36/21, 36/22, část – Novostavba objektu bydlení.“
- **Zázemí pro kulturní akce u oranžového hřiště**

#### • **Internet**

- Rozvod optických kabelů, stabilní připojení je předpokladem pro práci z domu

#### • **Dobíjecí stanice pro auta a kola**

#### • **Technické zázemí obce**

- Soustředění pracovišť údržby zejména v kombinaci se sběrným dvorem

#### • **Hasička**

- Obnova projektové dokumentace

#### • **Majetek obce**

- Vytvoření koncepce rozvoje a správy majetku ve vlastnictví obce
- Budovy
- Pozemky
- Strojní a technologické vybavení obce

#### • **Zelená infrastruktura obce**

- Paspportizace veřejné zeleně – vytvoření plánu péče
- Pozemkové úpravy v souladu s územním plánem
- Zadržení vody v krajině a zpomalení odtoku srážkových vod



## E. Odpadové hospodářství

### • Sběrný dvůr

- obec připravuje dokumentaci pro stavební povolení sběrného dvora odpadů a zázemí pro soustředění techniky využívané k údržbě obce. Součástí tohoto projektu je hala pro parkování techniky obce, zázemí pro obecní pracovníky a plocha pro kontejnerová stání sběrného dvora odpadů.

### • Optimalizace svozových míst

## F. Volnočasové aktivity

### • Spolky a spolková činnost

- Kvalitu života a soudržnost obce indikuje spolkový život v obci, proto obec se snaží podporovat systematicky veškerou spolkovou činnost

### • Sport a pohybové aktivity – stezky, cyklotrasy,.....

- Obec má zpracovaný projekt pro výstavbu Pumptracku a připravuje výběrové řízení pro výběr zhotovitele stavby.
- V součinnosti s obcemi DSO Časnýř a Mendelovou univerzitou v Brně realizovat síť cyklotras

### • Kultura

- Rozvoj obecní knihovny
- Plán kulturních akcí a jejich podpora
- Ochotnický soubor
- Folklorní tradice – hody, masopust.....

### • Aktivity pro -mládež, teenageri, seniory

- Broučci
- Klub dobré pohody